




This is a detailed topographic map of the Hlinsko region in the Czech Republic. The map shows the Berounka river flowing through the area, with several settlements including Hlinsko, Studená, and Chrastany. The map features contour lines indicating elevation, with peaks reaching up to 400m. A scale bar at the bottom indicates a scale of 1:17,308, with distances marked in meters (500m, 1000m). A north arrow is located in the bottom left corner. The map also shows various geographical features like forests (Hlinský les), fields, and roads.













# Legenda

## Původní digitalizace zákresů ZVHS

-  ZV010 - plochy odvodnění
-  ZV300 - otevřené odpady/úseky odpadů
-  ZV310 - trubní odpady/úseky odpadů

## HOZ linie

-  Pomocné
-  HZZ otevřený
-  HZZ zatrubený
-  HOZ otevřený
-  HOZ zatrubený
-  HOZ, HZZ nejistý úsek
-  PEO otevřený
-  PEO zatrubený
-  kabely k ČS
-  cesty a komunikace

## Liniové objekty HOZ

-  linie objektu